

**Réunion d'information – Nord Kivu  
Le 3 juillet 2009**

# **Réunion d'information**

---

## **Nord Kivu**

---

**Goma, le 3 juillet 2009**



Augmentation des déplacements au Nord Kivu avec près de 1,1 million de personnes en fin juin 2009.

Poursuite des attaques et pillages attribuées aux groupes et forces armés dans la province.

Restriction de l'accès humanitaire suite aux contraintes sécuritaires dans le Sud Lubero, au Nord de Rutshuru et dans la partie Ouest de Kitchanga.

Deux incidents relevés à l'encontre de travailleurs humanitaires.

- ✓ Regain d'insécurité au Grand Nord, caractérisé par des tentatives de pillages et incidents sécuritaires dans la ville de Beni et dans certaines localités du Sud Lubero (Kayna, Miriki et Mapera).
- ✓ Persistance de l'insécurité dans la région ouest de Kitchanga, en territoire de Masisi, suite aux opérations militaires en cours des FARDC contre les FDLR.

***GRAND NORD***

- Le 28 juin, des pillages ont été enregistrés dans le Sud Lubero : d'une part, des éléments FARDC ont pillé à Kayna, sur l'axe Kanyabayonga-Lubero ; et d'autre, les FDLR ont fait de même à Kimbulu, localité située entre Kirumba et Lubero. A Mapera, non loin de Kayna, les coupeurs de routes s'en sont pris aux passagers de deux minibus en provenance de Goma en leur extorquant des biens de valeur.
- Des hommes armés non identifiés ont incendié 137 maisons dans la nuit du 30 juin au 1er juillet à Miriki.
- Selon les sources locales de Beni, les rebelles de l'ADF/NALU ont enlevé, depuis environ un mois, une dizaine de personnes au nord de Beni.

***RUTSHURU***

- Le 27 juin, des hommes armés identifiés comme FDLR ont attaqué la localité de Kiseguru, sur l'axe Kiwanja-Nyamilima. Le bilan fait état d'un civil blessé et d'une trentaine de maisons incendiées.

***MASISI***

- Incendie de plus de 130 huttes des déplacés à Kalonge dans la localité de Kalembe et la prise d'otage de 71 personnes par les Mayi-Mayi à Karumu.

***SUD LUBERO***

- L'accès physique dans la zone du Graben, au bord du lac Edouard, à l'Est du territoire de Lubero, reste toujours difficile. D'après certains partenaires humanitaires, cette zone enregistre un nombre important d'enfants mal nourris.

***MASISI***

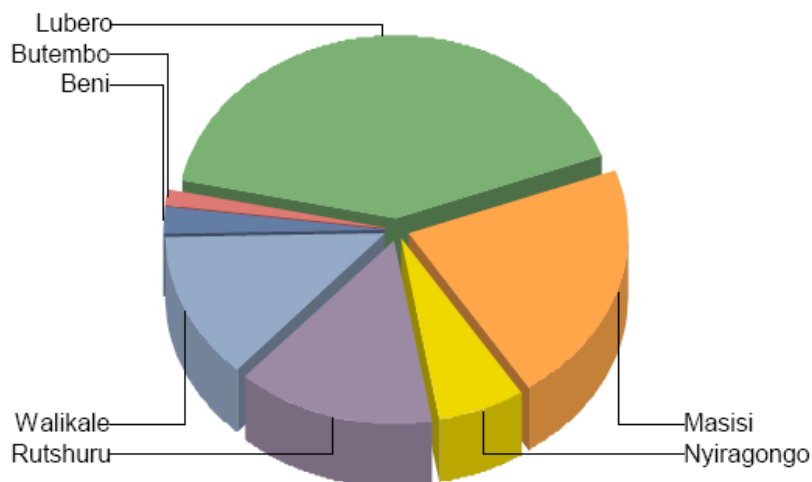
- Les opérations militaires continuent à limiter l'accès humanitaire dans la région ouest de Kitchanga. A cela s'ajoute la région nord-ouest, principalement sur l'axe Kalembe-Pinga.

### ***NORD KIVU***

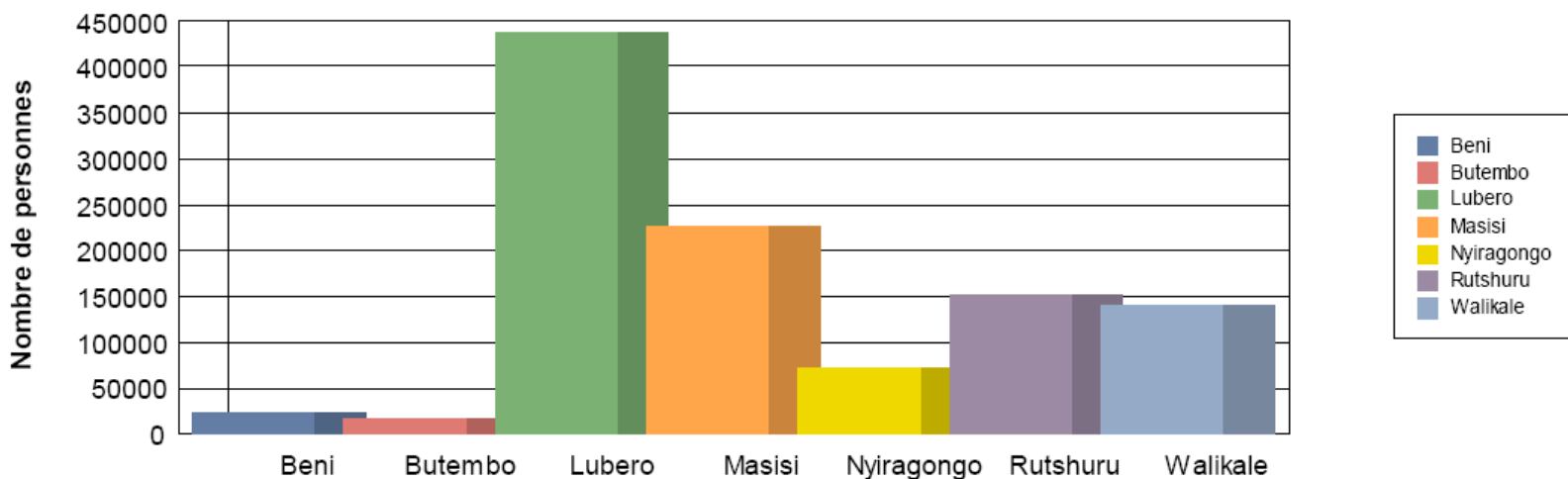
- Depuis l'offensive conjointe contre les FDLR, un déplacement massif a été observé dans la province du Nord Kivu. D'après nos estimations, presque 400 000 personnes ont été déplacées depuis janvier 2009.
- Les zones les plus affectées sont le Sud Lubero, certaines parties de Masisi et surtout le territoire de Walikale, qui a enregistré plus de 140 000 personnes déplacées depuis le début des opérations contre les FDLR.
- Au total, presque 1,1 million de personnes, parmi une population d'environ 5 millions, sont déplacées au Nord Kivu.
- Dans le territoire de Rutshuru et quelques autres parties de Masisi, on a connu un mouvement de retour, qui arrive à presque 210 000 personnes

## Repartition du nombre de personnes déplacées par territoire

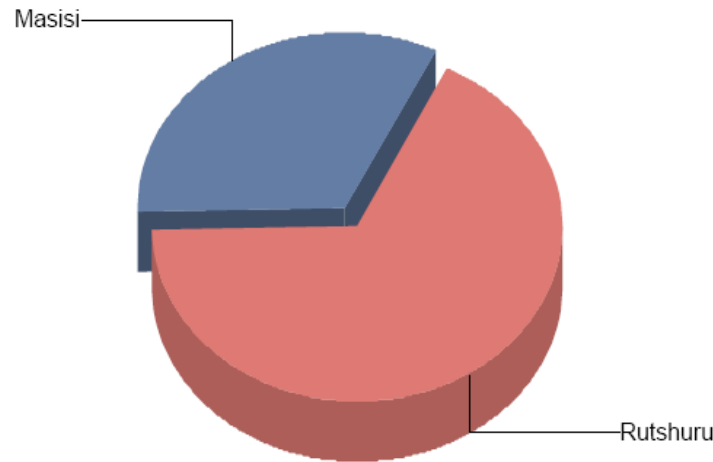
Total: 1065791



Beni	24300	2.3%
Butembo	15415	1.4%
Lubero	437285	41.0%
Masisi	226144	21.2%
Nyiragongo	70661	6.6%
Rutshuru	151861	14.2%
Walikale	140125	13.1%
Total:	1065791	100.0%

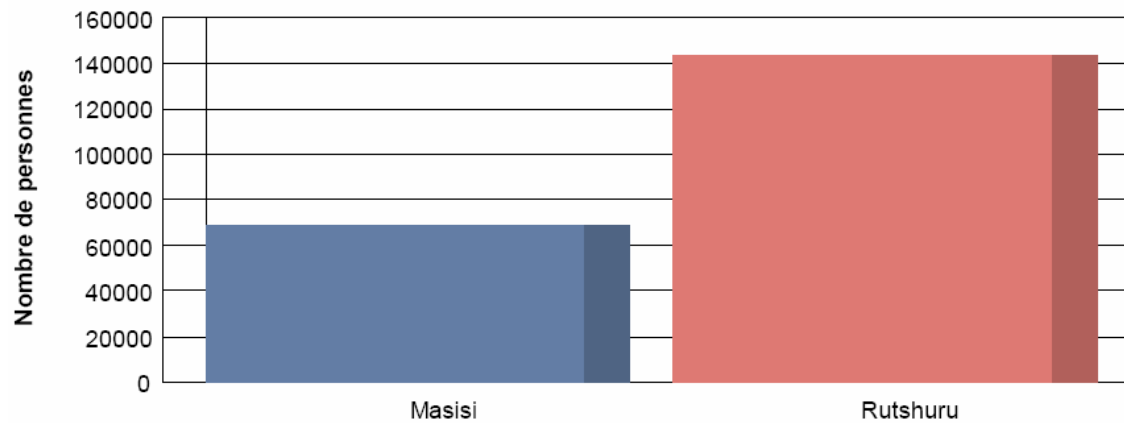


Repartition du nombre de personnes retournées par territoire



Total: 212417

Masisi	68794	32.4%
Rutshuru	143623	67.6%
Total:	212417	100.0%



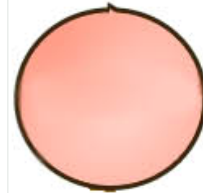
UNOCHA, DRC

UNOCHA, DRC

# RETOURS




Flux de retour potentiel  
(chiffres estimatifs)




concentrations  
principales de populations  
déplacées

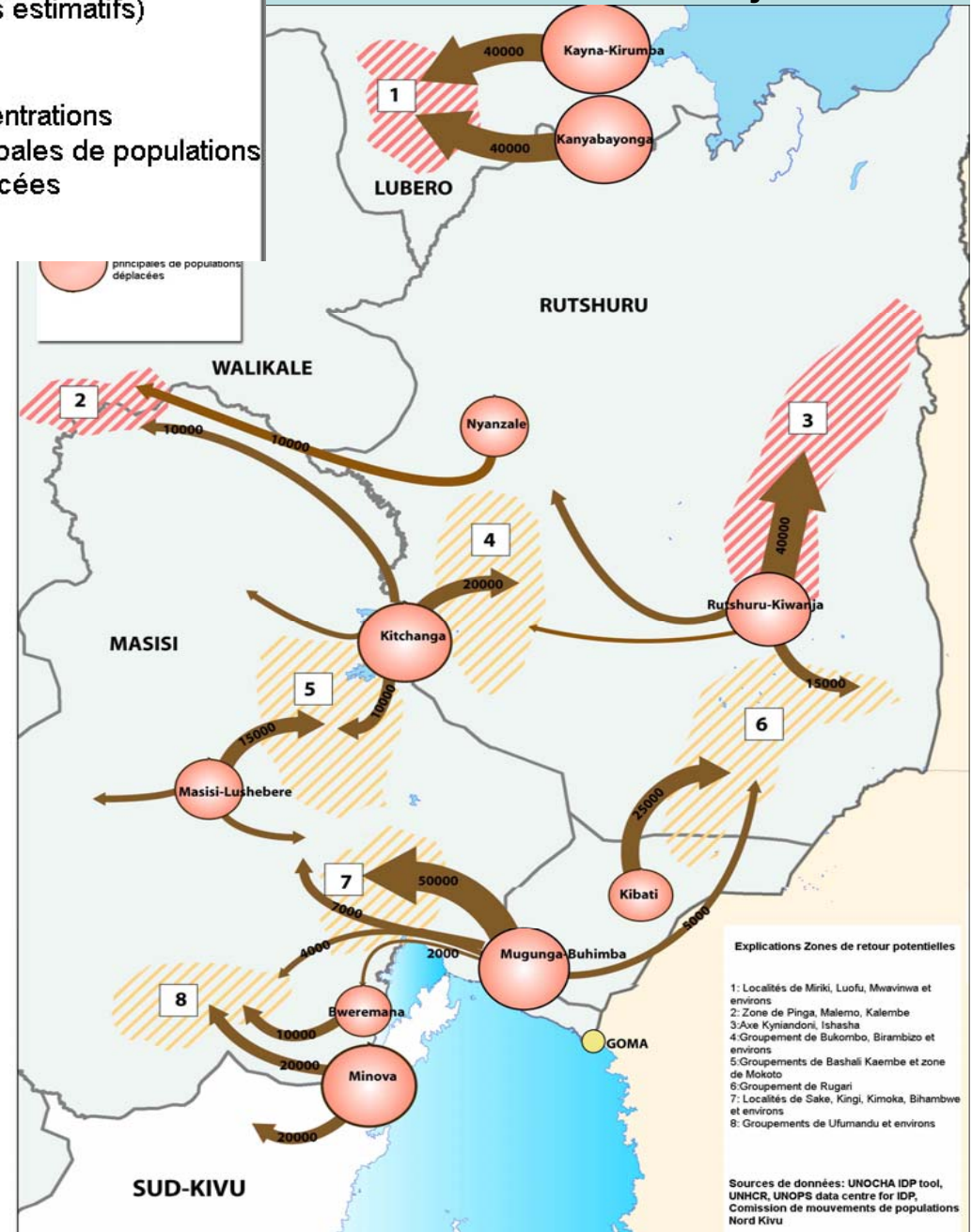
## Explications Zones de retour potentielles

- 1: Localités de Miriki, Luofu, Mwavinwa et environs
- 2: Zone de Pinga, Malemo, Kalembe
- 3: Axe Kyniandoni, Ishasha
- 4: Groupement de Bukombo, Birambizo et environs
- 5: Groupements de Bashali Kaembe et zone de Mokoto
- 6: Groupement de Rugari
- 7: Localités de Sake, Kingi, Kimoka, Bihambwe et environs
- 8: Groupements de Ufumandu et environs

 Zone de retour potentielle  
(sécurité moyenne)

 Zone de retour potentielle  
(zones de combats/exactions)

## Réunion d'information – Nord Kivu Le 3 juillet 2009



### Explications Zones de retour potentielles

- 1: Localités de Miriki, Luofu, Mwavinwa et environs
- 2: Zone de Pinga, Malemo, Kalembe
- 3: Axe Kyniandoni, Ishasha
- 4: Groupement de Bukombo, Birambizo et environs
- 5: Groupements de Bashali Kaembe et zone de Mokoto
- 6: Groupement de Rugari
- 7: Localités de Sake, Kingi, Kimoka, Bihambwe et environs
- 8: Groupements de Ufumandu et environs

Sources de données: UNOCHA IDP tool, UNHCR, UNOPS data centre for IDP, Commission de mouvements de populations Nord Kivu

### ***GOMA (Sécurité alimentaire)***

- **CORRIGENDUM:** contrairement à ce qui avait été rapporté la semaine passée, NRC a distribué 105 cartons de biscuits du PAM et du HCR à 1 800 vulnérables des camps autour de Goma.

### ***MASISI & RUTSHURU (Santé – NFI / Abris – Sécurité alimentaire)***

- MSF-H poursuit la vaccination accélérée contre la rougeole dans la localité d'Ibuga (Masisi), nouvelle zone d'accueil de plus de 3.000 nouveaux déplacés
- IRC poursuit la distribution des biens non alimentaires à plus de 3.000 ménages déplacés dans la localité d'Ibuga (Masisi).
- Première Urgence a distribué des vivres PAM à 4 427 ménages déplacés dans certaines localités de Rutshuru (Misinga, Nyanzale, Kyala, Kikuku) et Masisi (Lusuli et Lusowa).

### ***WALIKALE (Nutrition – NFI / Abris)***

- ACF-USA a repris les activités des unités nutritionnelles thérapeutiques intensives (UNTI) à Kibua, Machumbi et celles des unités nutritionnelles thérapeutiques ambulatoires (UNTA) à Kasuka et Misao. Elle poursuit la distribution des instantanés nutritionnels et médicaments dans les UNTA à Itebero, Biruwe, Walikale centre et Bilobilo. Pour le mois de juin 2009, ACF-USA a enregistré 175 cas de malnutrition dans la Zone de Santé de Walikale.
- Solidarités RRM a débuté le 1er juillet 2009, la distribution des non vivres en faveur de 1 911 ménages déplacés recensés par la Caritas à Walikale centre.

***GRAND NORD (Protection)***

- Le besoin d'une bonne prise en médicale des victimes des violences sexuelles sur la côte ouest du lac Edouard se fait sentir. Il n'y a aucun centre de santé de référence dans cette zone étant donné les villages qui s'y trouvent ont été construits dans le parc national de Virunga. Il y a d'énormes risques pour les cas enregistrés qui doivent traverser le lac Edouard pour se faire soigner au CS de Vitshumbi.

***MASISI (Santé – Eau, hygiène & assainissement)***

- Gap d'acteurs dans les quatre structures de santé autrefois appuyées par l'OMS dans la Zone de Santé de Mweso, à savoir Kibarizo, Bweru, Kivuye et JTN.
- Besoins d'acteurs pour des latrines supplémentaires en faveur des déplacés se trouvant dans la localité de Kashuga. L'épidémie de choléra sévit déjà dans cette localité.

***Walikale***

- **Axe Walikale – Itebero :**
  - Le 26 juin, un groupe de faux déplacés à Nyasi, à 13 km sud de Walikale centre, ont lancé des pierres sur l'équipe de Caritas / PAM. Ces faux déplacés n'avaient pas reçu de jetons après vérification des listes.

***Sud Lubero***

- **Axe Lubero – Kirumba :**
  - Le 30 juin, des militaires FARDC de la 2ème brigade ont menacé le chauffeur d'Oxfam – GB entre les localités de Lubero et Kirumba. Ils ont ensuite pillé son téléphone et autres biens personnels.